


OBJEKTNAMN
LÄN
KOMMUN
LÄGE
VATTENSYSTEM
VATTENDRAGSKOORDINAT
LODNINGSDATUM
UTFÖRD AV

TREHÖRNINGEN
ÖREBRO
NORA
X; 659203
ARBOGAÅN
122 283
930901
ALU-MILJÖ
GRUPP 6
NORMALT
25 m
pH: 6.4
464.9 ha

Y; 145387

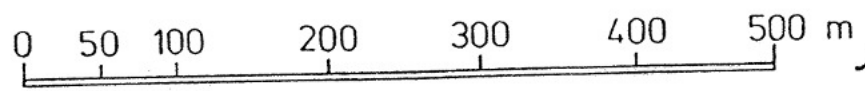
L. BLOMQVIST, J-Å. ERIKSSON
M. LINDQVIST, L. PALM

KONDUKTIVITET: 4.5mS/m



VATTENSTÅND
MAXDJUP
VATTENPROV
TILLRINNINGSOMRÅDE

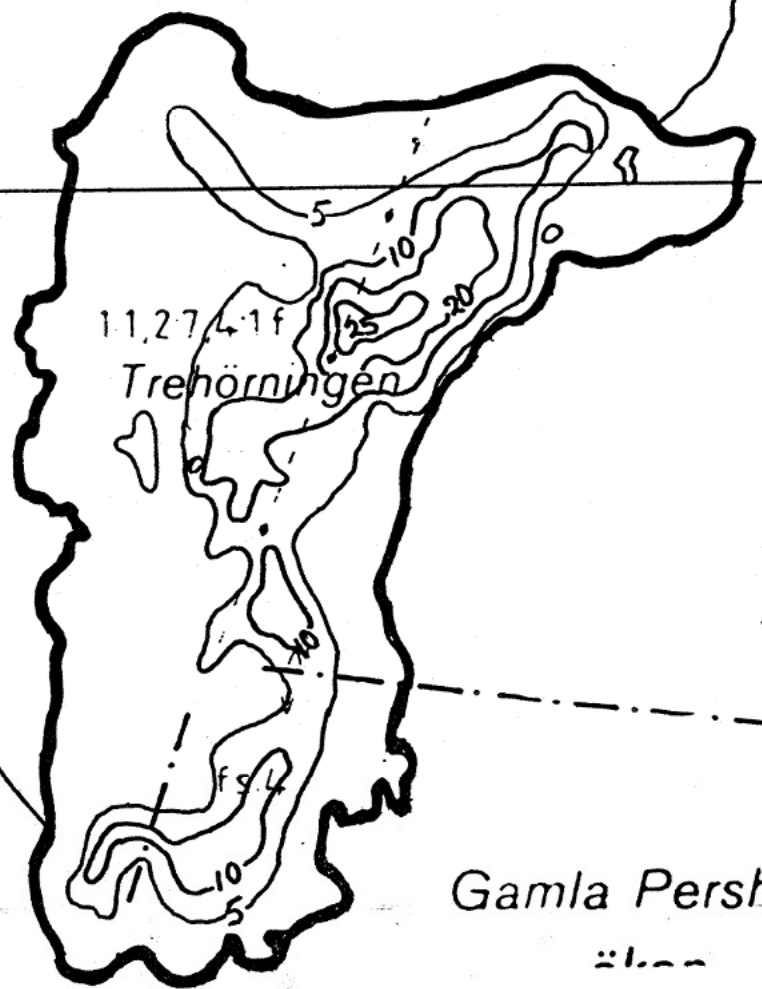
SKALA 1:5000



1 cm = 50 m på marken

CHYTTAN

2:7 4:1



Gamla Pershytte
älven